
 Policie ČR, Krajské ředitelství police  
 Ústí nad Labem  
 Ústřední úřad or. úřadů a služeb  
 Ústí nad Labem  
 28. srpna 19  
 402 200 000 000 000 000

Ověřovací číslo: 4.3.2022  
 Č. j. KRPL-101861  
 Příloha: 01


Platnost oznámení: do: 28. srpna 2022  
 Pověřil: Mgr. Bc. František Burek, Bc.  
 z r. p. v. Bc. Martin Bednářovský

Příloha č. k č.j. 101861  
 Oznámení ve smyslu ustanovení  
 § 25/1 z.č. 13/1997 Sb.,  
 § 77/26) z.č. 361/2000 Sb.,

Policie ČR, jakožto dotčený orgán vydávající  
 závažné stanovisko, s tímto souhlasí, neboť  
 odpovídá zobrazeným podmínkám na bezpečnost a  
 obyvatele provozu na pozemních komunikacích.

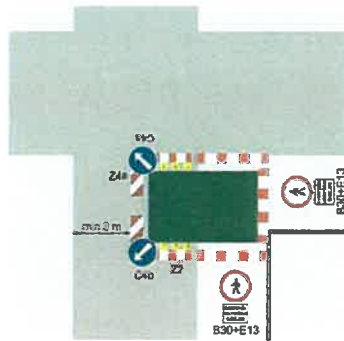
! DIO JE PLATNÉ OD 1.6.2022 !  
 - práce v ulici LIDICHA NEDYADY  
 v kolizi s garážovou v ul. KATEŘINA

#### Návrh DIO - úsek 4



1 schéma značení pro podélný výhled

2 schéma značení pro příčný výhled



#### POZNÁMKA:

na všech příjezdech k pracovnímu místu, bude umístěno značení A15 (cca 30 m před), v případě příjezdu z bočního směru bude A15 doplněno o E7b

pracovní místo bude vymezeno dle schématu B/2 (příčná uzavěra zábranou Z2, min 3 výstražná světla typu 1, podélná uzavěra oboustrannými směrovacími deskami odstup max. 10 m), chodník bude uzavřen značkami B30+E13

v případě potřeby bude po nezbytné nutnou dobu doprava řízena pomocí osob dle § 79 zákona č. 361/200 Sb., v platném znění, řádně vybavených a poučených

mimo pracovní dobu budou výtoky zakázány nebo minimalizovány a zabezpečeny, příjezdový profil bude obnoven na původní hodnotu, přechodné značení bude odstraněno nebo zneplatněno pootečením, bude-li to možné, bude alespoň částečně obnoven průchod na chodníku


možná přehledná nemovitostí budou s předstihem informovány o termínu realizace a rozsahu omezení, všechny vchody podél trasy budou umožněny lávkou se zábradlím

překop bude proveden po polovinách, povrch je z žulových kostek a bude ihned po pokládce vedení uveden do původního stavu, nebude nutné provizorní uvedení do pojezdného stavu a označení značkami A7a

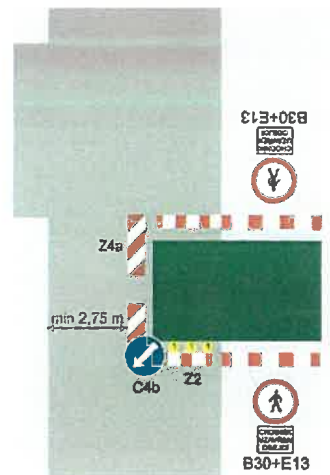
## Návrh DIO - úsek 3



1 schéma značení pro podélný výkop



2 schéma značení pro překop po polovinách



### POZNÁMKA:

na všech příjezdech k pracovnímu místu, bude umístěno značení A15 (cca 30 m před), v případě příjezdu z bočního směru bude A15 doplněno o E7b

pracovní místo bude vymezeno dle schématu B/2 (příčná uzávěra zábranou Z2, min 3 výstražná světla typu 1, podélná uzávěra oboustrannými směrovacími deskami odslup max. 10 m), chodník bude uzavřen značkami B30+E13

v případě potřeby bude po nezbytně nutnou dobu doprava řízena pomocí osob dle § 79 zákona č. 361/200 Sb., v platném znění, řádně vybavených a poučených

mimo pracovní dobu budou výkopy zaklizeny nebo minimalizovány a zabezpečeny, průjezdný profil bude obnoven na původní hodnotu, přechodné značení bude odstraněno nebo zneplatněno pootočením, bude-li to možné, bude alespoň částečně obnoven průchod na chodníku

majitelé přilehlých nemovitostí budou s předstihem informováni o termínu realizace a rozsahu omezení, všechny vchody podél trasy budou umožněny lávkou se zábradlím

překop bude proveden po polovinách, povrch je z žulových kostek a bude ihned po pokládce vedení uveden do původního stavu, nebude nutné provizorní uvedení do pojízdného stavu a označení značkami A7a



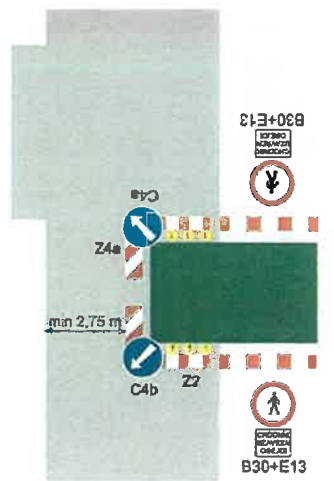
# Návrh DIO - úsek 5



1 schéma značení pro podélný výkop



2 schéma značení pro překop po polovinách



**POZNÁMKA:**  
 na všech příjezdech k pracovnímu místu, bude umístěno značení A15 (cca 30 m před), v případě příjezdu z bočního směru bude A15 doplněno o E7b  
 pracovní místo bude vymezeno dle schématu B/2 (příčná uzávěra zábranou Z2, min 3 výstražná světla typu 1, podélná uzávěra oboustrannými směrovacími deskami odstup max. 10 m), chodník bude uzavřen značkami B30+E13  
 v případě potřeby bude po nezbytně nutnou dobu doprava řízena pomocí osob dle § 79 zákona č. 361/200 Sb., v platném znění, řádně vybavených a poučených  
 mimo pracovní dobu budou výkopy zaklizeny nebo minimalizovány a zabezpečeny, průjezdný profil bude obnoven na původní hodnotu, přechodné značení bude odstraněno nebo zneplatněno pootočením, bude-li to možné, bude alespoň částečně obnoven průchod na chodníku  
 majitelé přilehlých nemovitostí budou s předstihem informováni o termínu realizace a rozsahu omezení, všechny vchody podél trasy budou umožněny lávkou se zábradlím  
 překop bude proveden po polovinách, povrch je z žulových kostek a bude ihned po pokládce vedení uveden do původního stavu, nebude nutné provizorní uvedení do pojízdného stavu a označení značkami A7a

