# ETAPA 1/2026

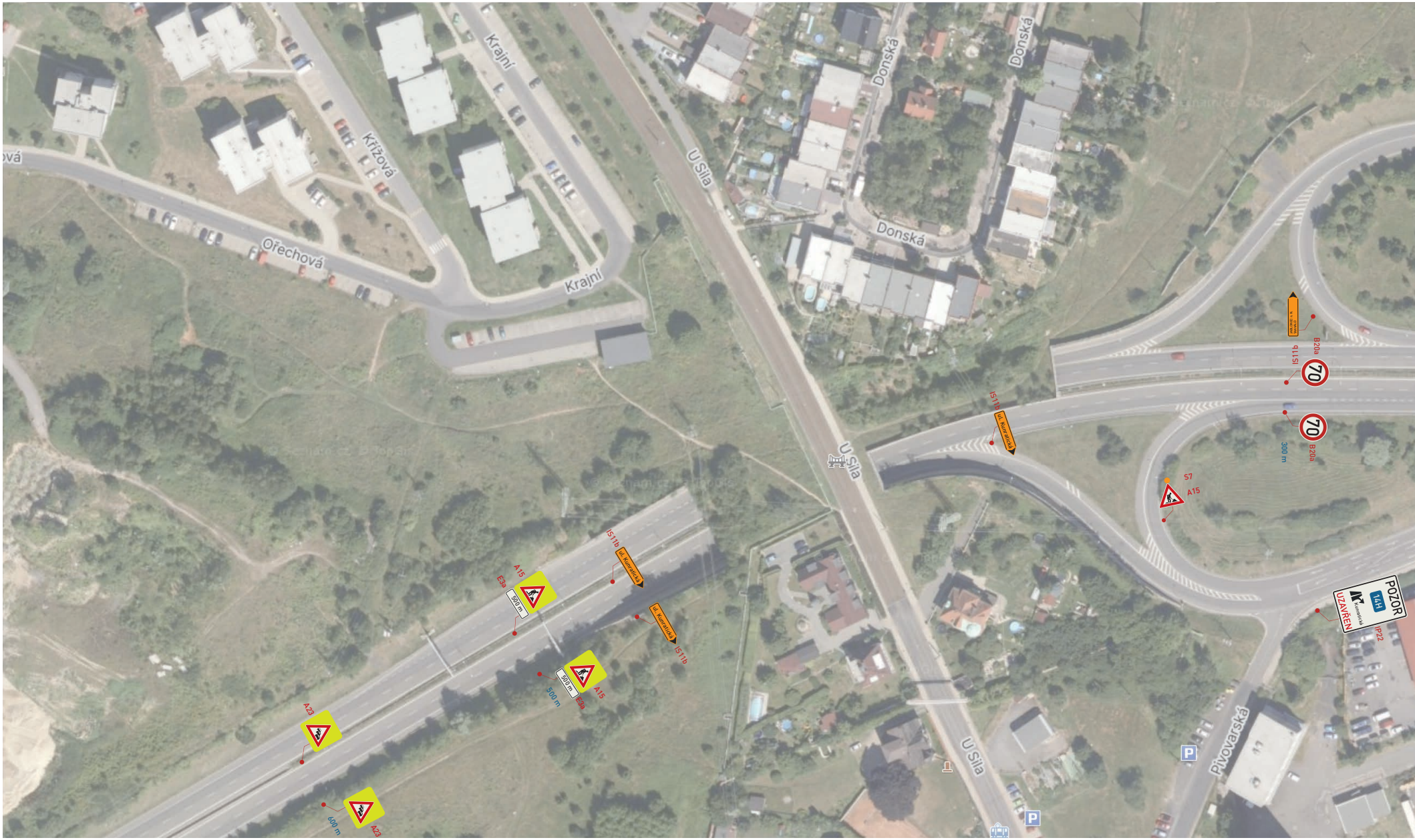
Ořechová
Křižová
Krajní
U Sila
Donská
Pivovarská
IS11b
ul. Kunratická
A15
E3a
500 m
A23
600 m
JABLONEC n. N.
TANVALD
B20a
70
300 m
S7
POZOR
14H
Kunratická
UZAVŘEN
IP22
P


Tanvaldská
Pivovarská
Pivovarská
Pivovarská
Nad Školou
Nad Školou
Nad Školou
ul. Kunratická
IS11b
JABLONEC n. N.
TANVALD
IS11b
IS11b
IS11b
IP18b
200 m
IP18b
200 m
200 m
IS11b
B20a
50
B20a
50
150 m
předzvěstná šipka
IP29
IP29
5x S7 + Z4e
B21a
ul. Kunratická
IS11b
ul. Kunratická
IS11b
POZOR
14H
Kunratická
UZAVŘEN
IP22
© Seznam.cz, © TopGis


Nad Školou
Nad Školou
IZ2a
B26
IP16
B20a
5x S7 + Z4d
C2a
90
90
50
B21a
B20a
B20a
IZ2b
B2 fluo

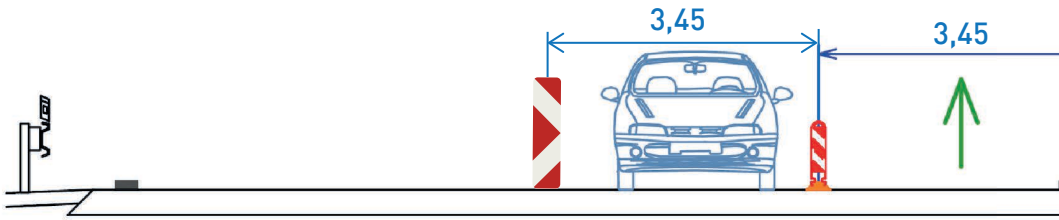


IS10a
IP18b
IP18b
B20a
70
B20a
70
50
B20b
B21a
IP18b
IS9b
IP18b
B21a
B20b
50
50
B20a
B21a

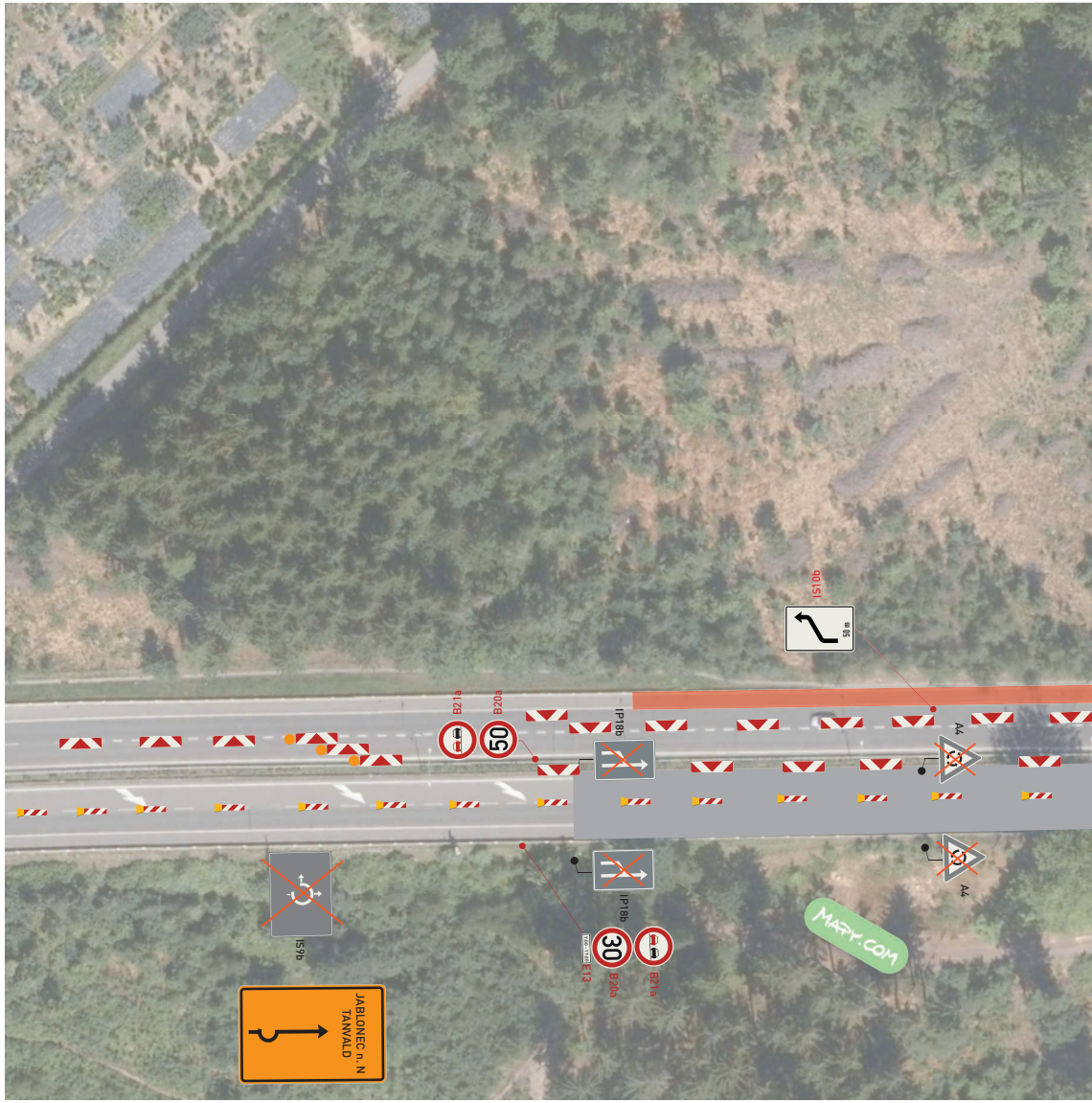
IS10b
50 m
B21a
B20a
50
IP18b
A4
IS9b
IP18b
A4
E13
30
B20a
B21a
JABLONEC n. N
TANVALD
MAPY.COM

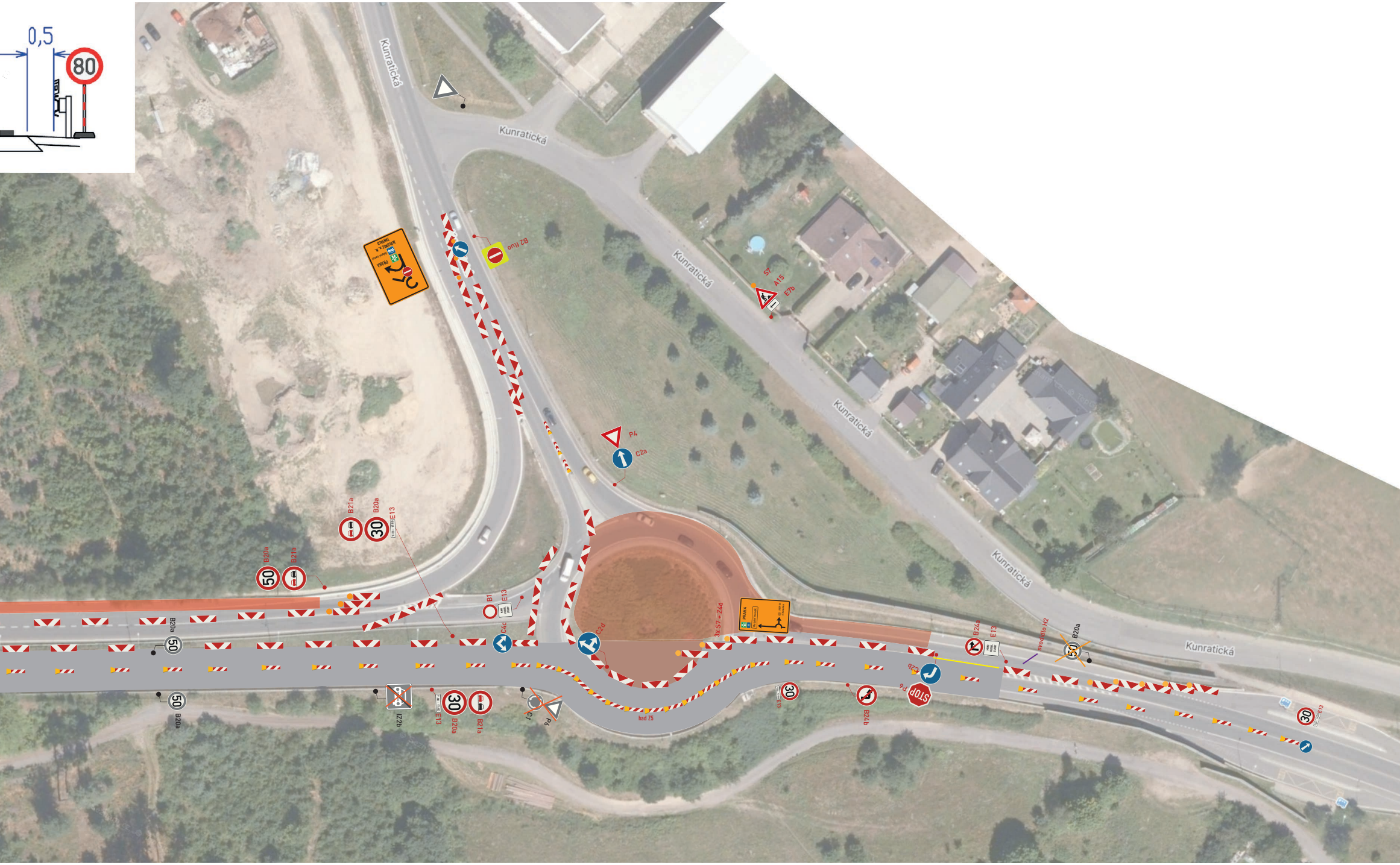
0,5
80
Kunratická
Kunratická
Kunratická
Kunratická
Kunratická
Kunratická
Kunratická
PRAHA
B2 fluo
S7
A15
E7b
P4
C2a
B21a
B20a
E13
30
50
B20a
B21a
B1
E13
C4c
C2d
3x S7 + Z4d
PRAHA
Ostatní vozidla
B24a
E13
svodidlo H2
B20a
50
C2b
P6
STOP
B24b
30
E13
IZ2b
30
E13
B20a
B21a
C1
P6
had Z5
50
B20a
30
E13

Kunratická
A4
B28


Kunratická
Kunratická
cká
A4
B20a
50
PRAHA
IS9b
B20a
70
Lučanská
B26
Kunratická
Hrabětická
Školou
MAPY.COM


Lučanská
B21a
Lučanská
Lučanská
A15
E3a
400 m
Lučanská
Lučanská

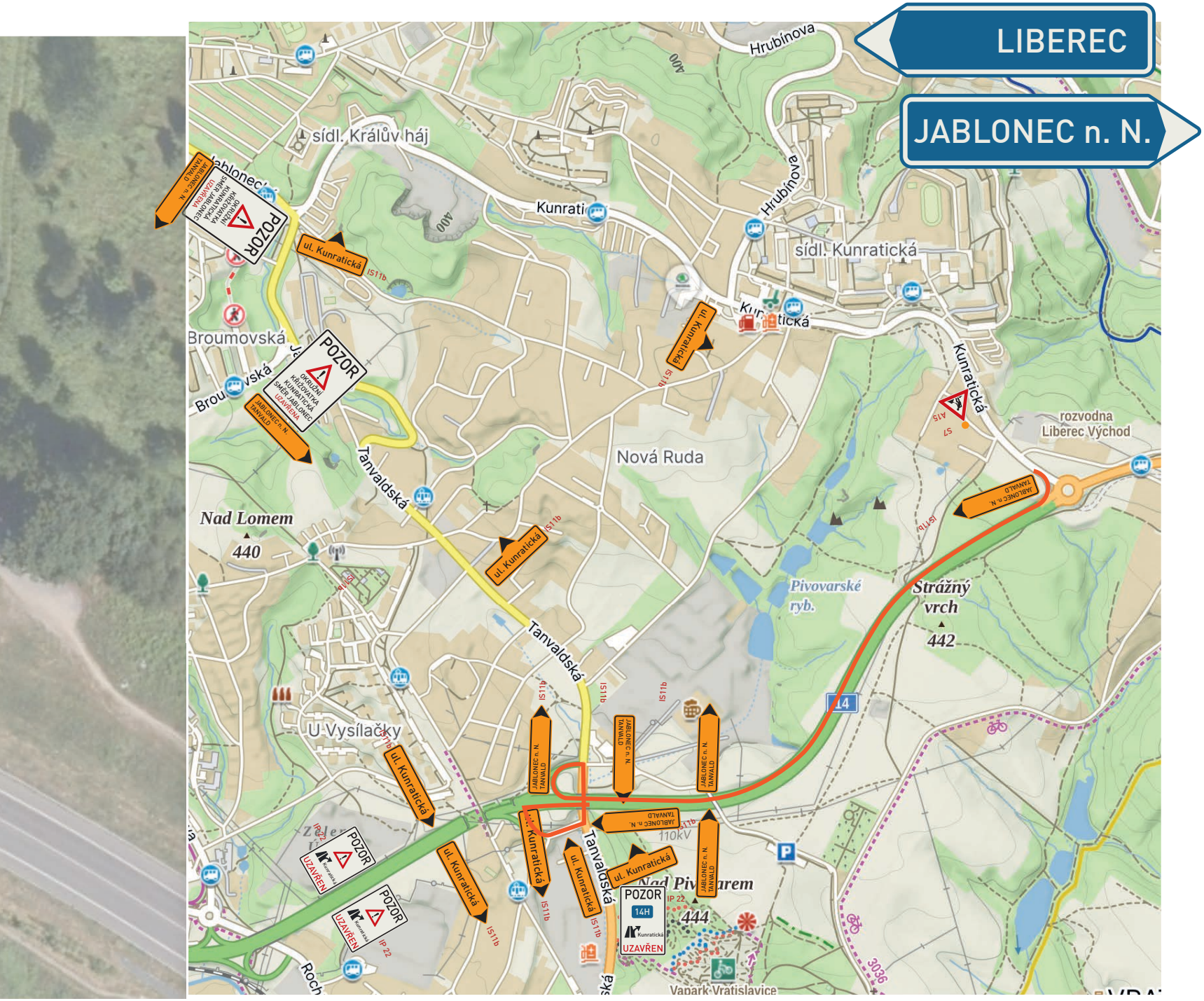
LIBEREC
JABLONEC n. N.
POZOR
OKRUŽNÍ KŘIŽOVATKA KUNRATICKÁ SMĚR JABLONEC UZAVŘENA
JABLONEC n. N. TANVALD
ul. Kunratická
IS11b
sídl. Králův háj
Jablonecká
Kunratická
Hrubínova
sídl. Kunratická
Broumovská
Tanvaldská
Nová Ruda
rozvodna Liberec Východ
Nad Lomem
440
Pivovarské ryb.
Strážný vrch
442
14
U Vysílačky
POZOR
14H
Kunratická
UZAVŘEN
IP 22
Nad Pivovarem
444
110kV
Vapark Vratislavice
A1S
S7
400
3036

**SITUACE DIO**

LIBEREC, I/14H ZKAPACITNĚNÍ OK KUNRATICKÁ

| Měřítko: | Formát: | Strana: |
|---|---|---|
| 1:100 | A3 | 2 |
| **Datum:** | **Verze:** | **Projektant:** |
| 25.4.2026 | 2 | Petr Souček |