
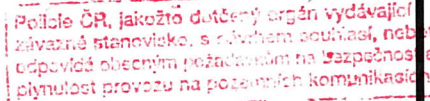

 Pošta ČR, Krajské ředitelství pro
 Libereckého kraje
 Územní odbor Jablonec nad Nisou
 Dopravní inspektorát
 28. října 10
 463 73 Jablonec nad Nisou

Odsouhlaseno dne: 2. 11. 2025 02
 Č. KRPL- 93484 10:20:25 100408

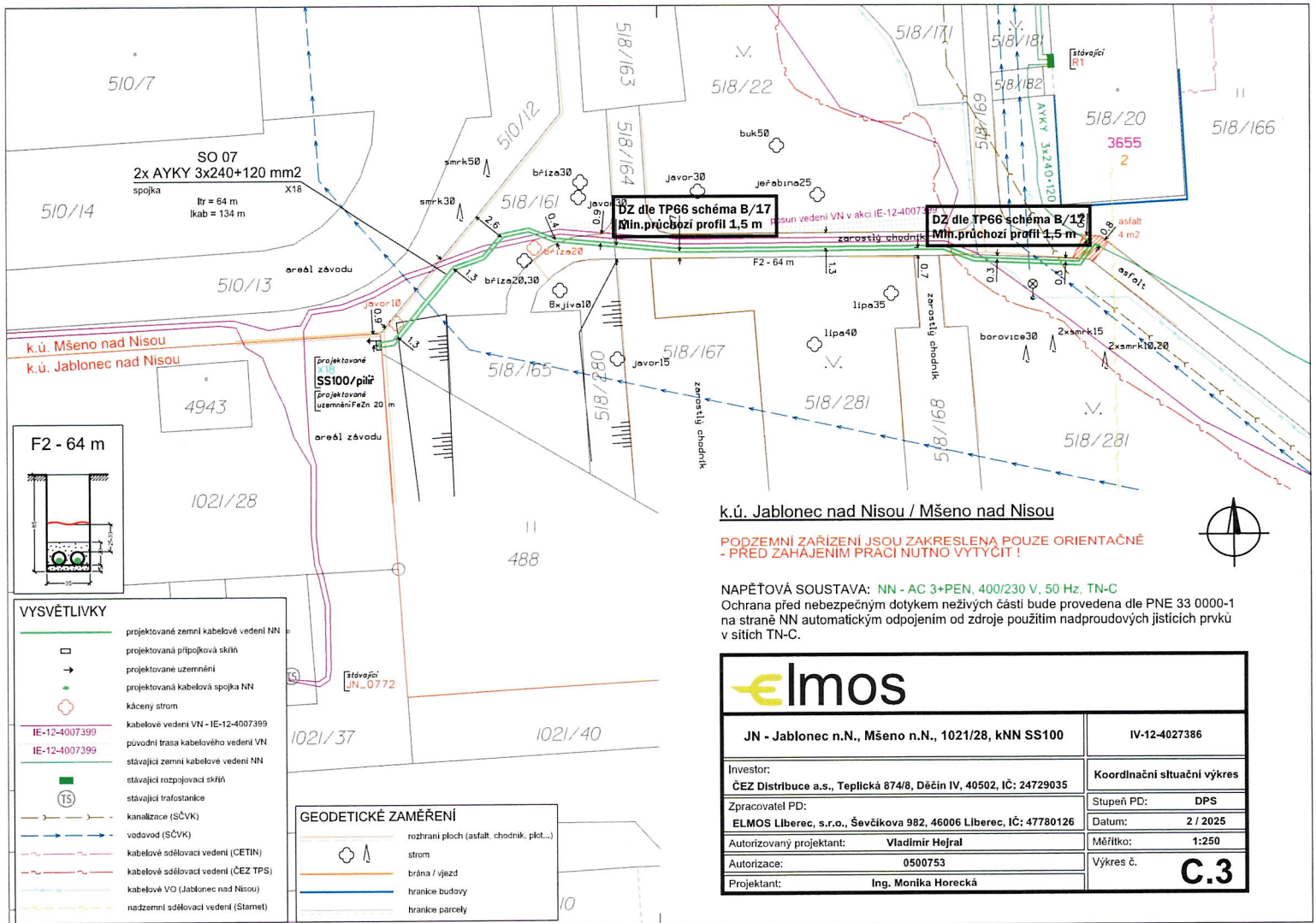
Platnost oznámení: 30.10.2026
 Podpis: Ing. Roman Šustek, DiS.
 pro Ing. Moniku Horečkovou

Příloha č. 1-3 k č.j. 93484
 Stanoviško ve smyslu ustanovení
 § 25/1 z.č. 13/1997 Sb.,
 § 77/2b) z.č. 86/2000 Sb.,

k.ú. Jablonec nad Nisou / Mšeno nad Nisou

			
JN - Jablonec n.N., Mšeno n.N., 1021/28, kNN SS100		IV-12-4027386	
Investor: ČEZ Distribuce a.s., Teplická 874/8, Děčín IV, 40502, IČ: 24729035		Situační výkres širších vztahů	
Zpracovatel PD: ELMOS Liberec, s.r.o., Ševčíkova 982, 46006 Liberec, IČ: 47780126		Stupeň PD:	DPS
Autorizovaný projektant: Vladimír Hejral		Datum:	2 / 2025
Autorizace: 0500753		Měřítko:	-
Projektant: Ing. Monika Horečková		Výkres č.	C.1

②



k.ú. Jablonec nad Nisou / Mšeno nad Nisou

PODZEMNÍ ZAŘÍZENÍ JSOU ZAKRESLENA POUZE ORIENTAČNĚ
- PŘED ZAHÁJENÍM PRÁCI NUTNO VYTYČIT !

NAPĚŤOVÁ SOUSTAVA: NN - AC 3+PEN, 400/230 V, 50 Hz, TN-C

Ochrana před nebezpečným dotykem neživých částí bude provedena dle PNE 33 0000-1 na straně NN automatickým odpojením od zdroje použitím nadprůdových jističů prvků v sítích TN-C.

Elmos

JN - Jablonec n.N., Mšeno n.N., 1021/28, kNN SS100		IV-12-4027386
Investor: ČEZ Distribuce a.s., Teplická 874/8, Děčín IV, 40502, IČ: 24729035		Koordinační situační výkres
Zpracovatel PD: ELMOS Liberec, s.r.o., Ševčíkova 982, 46006 Liberec, IČ: 47780126		Stupeň PD: DPS
Autorizovaný projektant: Vladimír Hejral		Datum: 2 / 2025
Autorizace: 0500753		Měřítko: 1:250
Projektant: Ing. Monika Horecká		Výkres č. C.3

- VYSVĚTLIVKY**
- projektované zemní kabelové vedení NN
 - projektovaná přípojková skříň
 - projektované uzemnění
 - projektovaná kabelová spojka NN
 - kácený strom
 - IE-12-4007399 kabelové vedení VN - IE-12-4007399
 - IE-12-4007399 původní trasa kabelového vedení VN
 - stávající zemní kabelové vedení NN
 - stávající rozpojovací skříň
 - stávající trafostanice
 - kanalizace (SČVK)
 - vodovod (SČVK)
 - kabelové sdělovací vedení (CETIN)
 - kabelové sdělovací vedení (ČEZ TFS)
 - kabelové VO (Jablonec nad Nisou)
 - nadzemní sdělovací vedení (Starnet)
- GEODETICKÉ ZAMĚŘENÍ**
- rozhraní ploch (asfalt, chodník, plet...)
 - strom
 - brána / vjezd
 - hranice budovy
 - hranice parcely

